

# LARNAS

## Carte Communale

4.2

### Plan de zonage

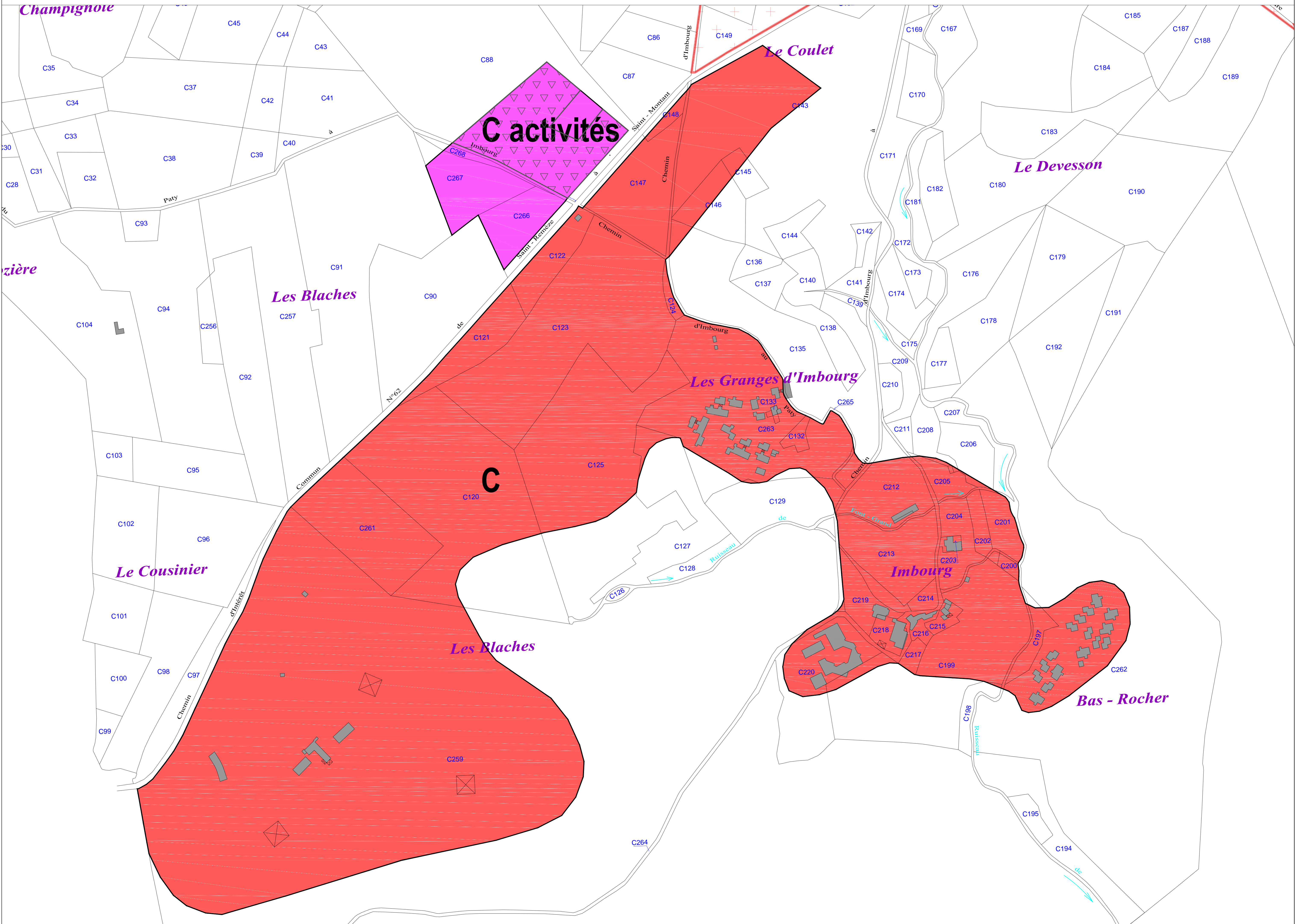
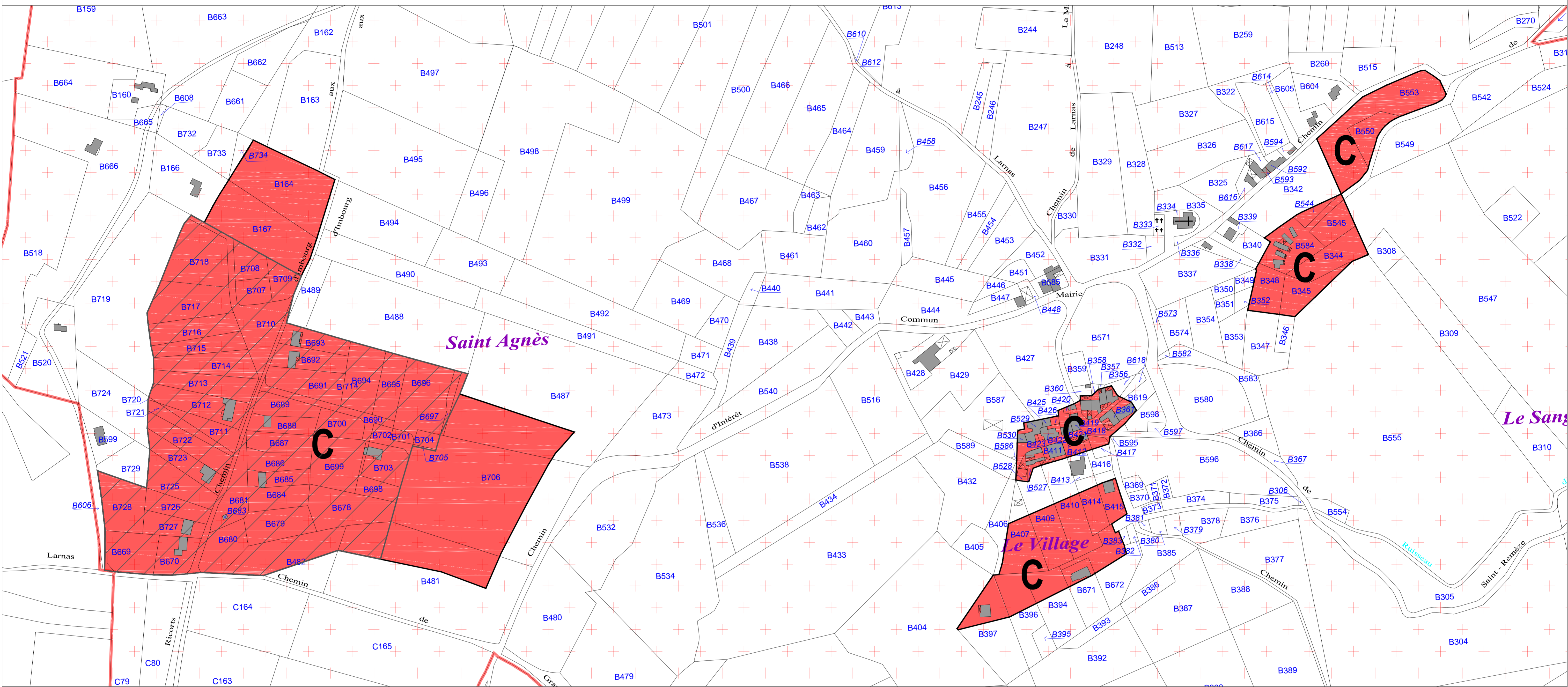
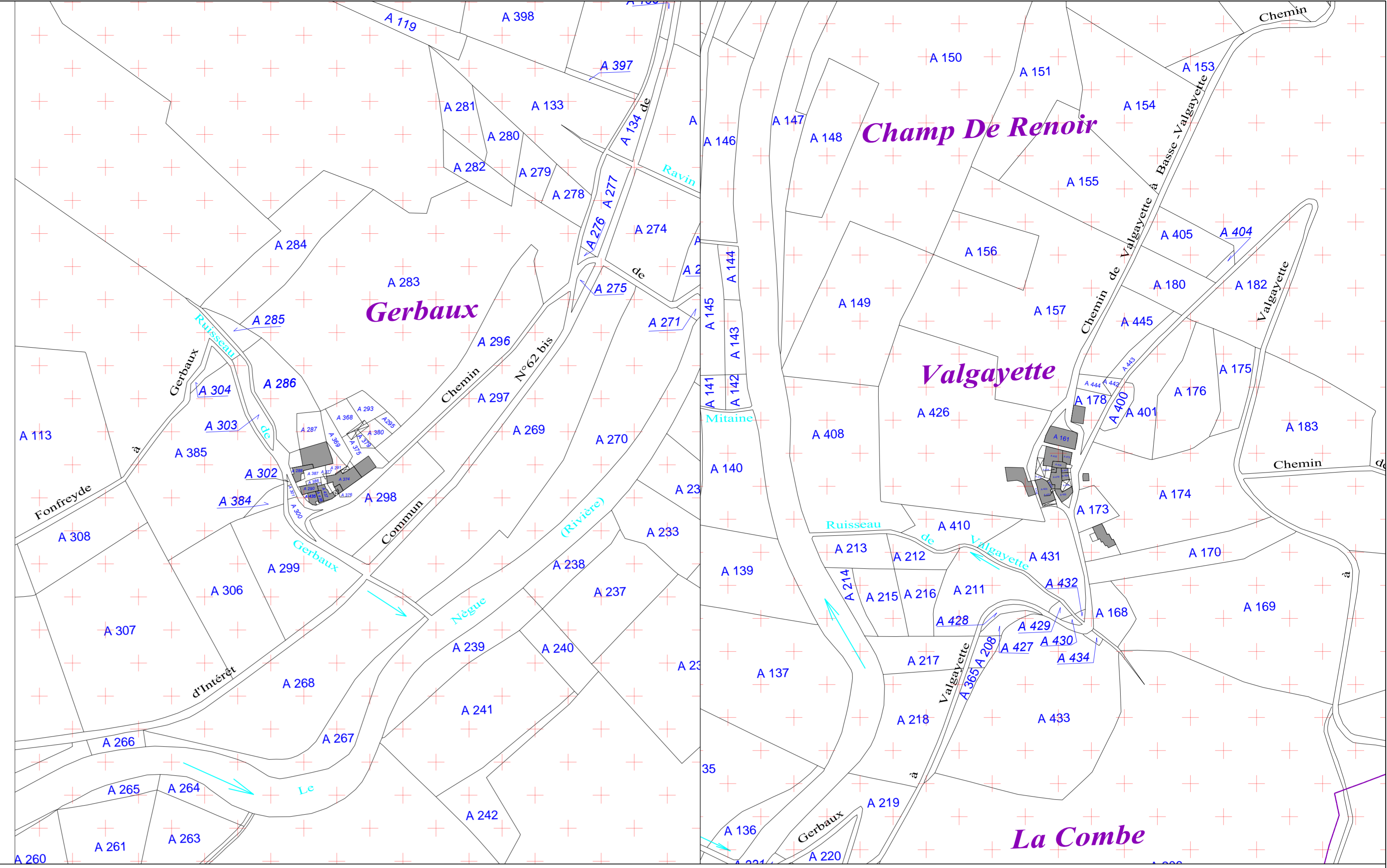
### Plan de détail

#### LEGENDE

- Zones constructibles "habitat"
- Zones constructibles "activités"
- Urbanisation résidentielle récente (2010 - 2012)
- Urbanisation activités économiques récentes (2010 - 2012)

Pour rappel :

- ZPPAUP



Prescription	15 juin 2007	Décembre 2012
Arrêt Projet		
Enquête Publique		Echelle : 1/2000e
Approbation		

**Géonomie**  
Bureau d'études en environnement  
309 rue Dupuytren - 69007 Lyon  
Tel : +33 4 72 04 83 83  
Fax : +33 4 72 04 83 88  
E-mail : contact@geonomie.com  
Site : www.geonomie.com

Mairie de Larnas  
Le Village  
07720 Larnas  
Tel: 04.75.04.30.20