








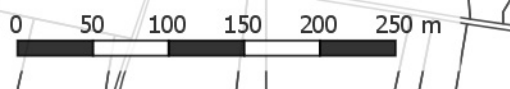
**PLAN DE PREVENTION DES
 RISQUES D'INONDATION**

Commune de Saint-Marcel-
 d'Ardeche

Cartographie de l'aléa de
 l'Ardeche

Approbation
 Février 2018

-  Limite communale
 -  Limite du lit hydrogéomorphologique
 -  Lit mineur des affluents
 -  Profils en travers et cote Q ref
- Classes d'aléa de l'Ardeche**
-  Faible
 -  Moyen
 -  Fort



	DDT 07 - Plan de Prévention des Risques d'Inondation	Ech. 1:5 000
	Carte des aléas de la commune de Saint-Marcel- d'Ardeche	A35483
		CEAURDE00037 06/07/2017

